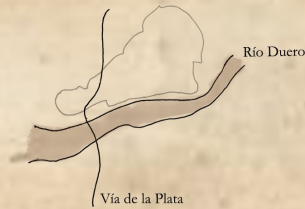
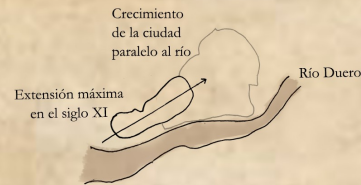




La ciudad de Zamora se construye sobre una gran roca. Además, es fronterera con Portugal, está a orillas del río Duero y es atravesada por la vía de la Plata. Esto hace que sea un punto estratégico desde tiempos inmemorables.



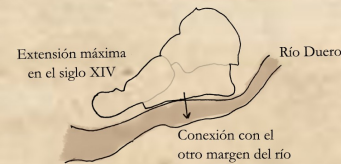
Aunque desde antes de nuestra siguiente historia ya se sabe que existía una muralla, no será hasta unos años antes, en 1061, cuando Fernando I la consolide. Es el primer recinto amurallado, y construirá en él lienzos, puertas, portillos y cubos.



Durante el siglo XIII la ciudad no daba a basto con toda la gente que venía a vivir a ella. Se comenzó a construir un perímetro mucho más grande para acoger a estas personas, lo que sería el segundo recinto amurallado.



En el año 1326 se decidió unir el Puente de Piedra al resto de la ciudad fortificada. Es en este momento, cuando se construye el tercer recinto, incluyendo el barrio más artesanal y la judería de la ciudad: los conocidos Barrios Bajos.



Los cinturones que habían quedado en el interior cada vez estaban más destruidos, siendo más importantes aquellos que de verdad cerraban la ciudad frente al enemigo...




...Hasta 1869, en el que las murallas dejan de ser útiles. Entonces se empiezan a utilizar como muros de nuevas casas, como canteras de otras tantas... no tenían ningún valor y fueron derribadas, poco a poco, hasta 1963. ¡Durante casi 100 años!

Desde entonces, se realizan trabajos arqueológicos y obras de consolidación de diferentes tramos, para conseguir así saber mucho más de ellas y poder conservarlas en buen estado.

Estos aspectos esenciales de su entramado urbano serán los que nos permitan entender su historia. Una historia clave para la ciudad, como es el Cerco de Zamora de 1072. Por primera vez en la historia un rey decide dividir su territorio entre sus cinco hijos y por primera vez una mujer formará parte de la historia. Con la siguiente historia vamos a entender temas tan importantes como el valor de la mujer en la Edad Media, el enfrentamiento entre hermanos, la traición y la lealtad.

¿Eslás preparado para formar parte de esta historia?
Sólo hay que abrir el mapa y seguir los pasos...

Zamora,



la bien cercada desde 1072

1. LAAMENAZA Puerta de Doña Urraca

Cuando una puerta se cierra, otra se abre

Estamos en el año 1072 y el territorio cristiano en estas tierras se encuentra dividido entre castellanos y leoneses. En medio del conflicto, Zamora, que acoge dentro de sus murallas a estos leoneses que huyen de la opresión.

La importancia de una ciudad se mide por las puertas que tiene. Es donde se establecen relaciones, se cobran aduanas y se controla a la población. Comienza el asedio y todas las puertas se cierran. Ya nadie puede entrar ni salir de la ciudad.

En una oscura Edad Media, es una mujer la que, subida en uno de los torreones de esta puerta, se pone a la cabeza del asedio. La señora de Zamora, que se abre entre un mundo dominado por hombres para reprochar desde aquí una traición.

2. LA RESISTENCIA Adarve de la Ronda de Sanja María

Imposible de traspasar

Siete meses y seis días dejan los castellanos a la ciudad sin comida ni agua. Doña Urraca, dentro. Sancho II, fuera. Dos hermanos que luchan, separados por dos barreras imposibles de atravesar: la muralla y el orgullo.

El paseo por lo alto de estos resistentes muros fronterizos, es el elemento de conexión entre ambos reinos durante el asedio. Es el adarve, desde el cual se vigila el campamento enemigo y se realizan las negociaciones.

Negociante castellano es El Cid Campeador que, aunque criado y armado caballero en Zamora, se encuentra con los enemigos. ¿Qué piensa Doña Urraca de esto? ¿Traición?

3. LA ESPERA Cubos del parque de San Martín

Meditaciones castellanas

Acercarse hasta este punto es muy peligroso. Estamos a los pies de la muralla y nadie se rinde. Los castellanos siguen ahogando a la ciudad de Zamora, pero estos muros son inquebrantables.

El Rey don Sancho se lamenta. Su padre se lo había avisado antes de morir. Zamora tiene por nombre, Zamora la bien cercada. Al sur, el Duero. Al norte veintiséis cubos. Quién os la quite, mi maldición le caiga.

A su vera está el Cid, el fiel caballero. En esta larga espera, éste recuerda su infancia: se crio y se formó dentro de la ciudad a la que está asediando. Es más, fue armado caballero por el Rey don Fernando, al que ahora muestra deslealtad póstumamente.

4. EL ASESINATO Portillo de la Lealtad

En un abrir y cerrar de puertas

La ciudad de Zamora resiste. La ciudad sigue viva, muy a pesar de los castellanos que la asedian. El hambre, la sed, las enfermedades. Todo acecha minuto a minuto a la ciudad.

Doña Urraca ha prohibido negociar sin su consentimiento, pero un portugués le desobedece. De noche, por este Portillo sale Bellido Dolfos armado, llega hasta el campamento castellano, engaña a todos y asesina a sangre fría Sancho II.

Es 7 de octubre de 1072 y el Cid Campeador cabalga tras él. El portillo se cierra tras Bellido, dejando a las puertas de la muralla al Cid. ¿Traición de Bellido a Zamora por desobedecer? ¿O lealtad por liberar la ciudad del asedio?

5. LA LEALTAD Castillo

Un momento de alta tensión

Se vive un momento de máxima tensión, cuando un castellano tacha a los zamoranos de traidoreros. Arias Gonzalo, designado gobernador por Doña Urraca, envía a sus hijos a defender la lealtad de Zamora. Había sido un portugués el que había matado a escondidas a Sancho, en contra de la Señora, y esto hay que dejarlo claro.

Así en este Campo de la Verdad, se celebra una justa medieval entre los hijos de Arias Gonzalo y los castellanos, que se libra con la muerte de los zamoranos. Al fin, muerto el Rey y defendido el honor de Zamora, se acabó el asedio de la ciudad.

Sin embargo, ahí estaba el Cid. Al lado del Campo de la Verdad se ve la Iglesia de Santiago de los Caballeros. Aquí fue armado caballero y juró lealtad tiempo atrás. Pero había asediado la ciudad que le crio y le traería consecuencias.

6. EL DESTIERRO Palacio de Arias Gonzalo y casa del Cid

Una vista atrás

Esta es la casa donde el Cid pasó su infancia y le enseñaron todo. Es también el Palacio del Gobernador Arias Gonzalo.


Sin embargo, ha asediado la ciudad que le crio. Aquí comienza su destierro, nunca más volverá. ¿Qué siente? ¿Traición a la ciudad de Zamora o lealtad al reino de Castilla?

El río Duero protege la ciudad. Lo ha venido haciendo desde hace miles de años, convirtiéndola en un bastión imposible de conquistar. Fue frontera natural de la Reconquista, una historia que se escribió entre los muros de esta ciudad.


ANTES DE COMENZAR... RECUERDA:


 La ruta se compone de 6 paradas.

 Esta es la dirección que hay que seguir.

 Este es el sentido que hay que seguir.

- El mapa incluye una recreación de todos los recintos amurallados de la ciudad, pero eso no quiere decir que exista entera ni mucho menos. ¡Piensa en cuánta destrozamos durante los siglos XIX y XX!

 Esta es la muralla que seguro que existió, porque está documentada.

 Esta es la muralla que se supone que existió, pero no está documentada.

¡alternativa accesible!

- Es una ruta accesible. Si para atravesar el Parque de San Martín y subir al portillo de la Lealtad encuentras dificultades, siempre puedes tomar el atajo propuesto.

- ¡Es una ruta dog friendly! En el Castillo puedes entrar con tu mascota, siempre que sea pequeña, vaya cogida o dentro de una mochila.

